



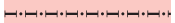








Zeichenschlüssel für das Kartographische Modell 1 : 250 000 Legend for the Cartographic Model 1 : 250 000

Lines of Communication		Verkehr	
standard gauge railway: multiple ▪ single track		Normalspurbahn: mehrgleisig ▪ eingleisig	
standard gauge railway: bridge ▪ tunnel		Normalspurbahn: Brücke ▪ Tunnel	
railway station ▪ marshalling yard		Bahnhof ▪ Verschiebebahnhof	
railway under construction ▪ narrow gauge railway		Bahn im Bauzustand ▪ Schmalspurbahn	
rack railway ▪ cablecar		Zahnradbahn ▪ Personenseilbahn	
chair lift ▪ cableway for goods		Sessellift ▪ Materialseilbahn	
motorway: completed ▪ partially completed		Autobahn: Vollausbau ▪ Teilausbau	
dual carriageway ▪ motorway under construction		Schnellstraße ▪ Autobahn im Bauzustand	
main road ▪ important road		Hauptverbindung ▪ wichtige Nebenverbindung	
first order road		Straße 1. Ordnung	
second order road		Straße 2. Ordnung	
third order road		Straße 3. Ordnung	
road under construction ▪ roadway		Straße im Bauzustand ▪ Fahrweg	
fair weather road ▪ footpath		Traktorweg ▪ Fußweg	
unusual gradients: >10% ▪ >15% ▪ >20%		außergewöhnliche Steigung: >10% ▪ >15% ▪ >20%	
route number		Straßennummer	
distance in km: motorway ▪ road		Entfernung in km: Autobahn ▪ Straße	
motorway: service area ▪ car park		Autobahn: Raststätte ▪ Parkplatz	
motorway: kilometre stone ▪ access, exit		Autobahn: Kilometerzeiger ▪ Auffahrt, Abfahrt	
winter lock ▪ breakdown service ▪ tollbooth		Wintersperre ▪ Pannendienst ▪ Mautstelle	
Individual Objects		Einzelobjekte	
church ▪ monastery ▪ castle		Kirche ▪ Kloster ▪ Schloss	
power station ▪ wind turbine ▪ refinery		Kraftwerk ▪ Windkraftanlage ▪ Raffinerie	
oil tank, gastank ▪ mine ▪ factory		Ölbehälter, Gasbehälter ▪ Bergwerk ▪ Fabrik	
transmitting station ▪ beacon ▪ view tower		Sendeanlage ▪ Leuchfeuer ▪ Aussichtsturm	
castle ▪ ruin ▪ alpine hut		Burg ▪ Ruine ▪ Almwirtschaft	
cave ▪ oil well, gas well ▪ hospital		Höhle ▪ Ölsonde, Erdgassonde ▪ Krankenhaus	
Waters		Gewässer	
navigable river with kilometre stone ▪ canal		schiffbarer Fluss mit Kilometerzeiger ▪ Kanal	
unnavigable river, brook ▪ canal		nicht schiffbarer Fluss, Bach ▪ Kanal	
water conduit: overground ▪ underground		Wasserleitung: oberirdische ▪ unterirdische	
ferry ▪ sluice ▪ hydroelectric power plant with lock		Fähre ▪ Schleuse ▪ Laufkraftwerk mit Schleuse	
direction of flow ▪ waterfall ▪ weir		Richtung des Wasserlaufes ▪ Wasserfall ▪ Wehr	
Vegetation		Vegetation	
forest ▪ swamp with reeds ▪ soggy soil		Wald ▪ Sumpf mit Rohrwuchs ▪ nasser Boden	
orchard ▪ vineyard ▪ hop garden		Obstbau ▪ Weinbau ▪ Hopfengarten	
Topography		Geländedarstellung	
principal contour ▪ elevation value		Haupthöhen-schichtlinie ▪ Höhenzahl	
contour		Höhen-schichtlinie	
auxiliary contour, interpositioned contour		Hilfs-, Zwischenhöhen-schichtlinie	
spot elevation: settlement ▪ object		Höhenangabe: Siedlung ▪ Objekt	
highest know elevation located at XX1234		höchste Geländeerhebung bei XX1234	
highest regional elevation		höchste regionale Geländeerhebung	

Zeichenschlüssel für das Kartographische Modell 1 : 250 000 Legend for the Cartographic Model 1 : 250 000

Names		Namen
<i>name of settlement >100 000 inhabitants</i>	WIEN	Siedlungsname >100 000 Einwohner
<i>name of settlement 25 000 to 100 000 inhabitants</i>	VILLACH	Siedlungsname 25 000 bis 100 000 Einwohner
<i>name of settlement 5 000 to 25 000 inhabitants</i>	Wörgl	Siedlungsname 5 000 bis 25 000 Einwohner
<i>name of settlement 2 000 to 5 000 inhabitants</i>	St.Anton	Siedlungsname 2 000 bis 5 000 Einwohner
<i>name of settlement <2 000 inhabitants</i>	<i>Hötting</i>	Siedlungsname <2 000 Einwohner
<i>name of part of settlement</i>	<i>Woltau</i>	Siedlungsbestandteilname
<i>name of district</i>	KREUTERN	Stadtteil
<i>name of area</i>	P i n z g a u	Gebietsname
<i>name of mountain</i>	Tauern Ötscher	Bergname
<i>name of river • name of glacier</i>	DONAU Enns Pasterze	Gewässername • Gletschernamen
<i>name of national park</i>	Gesäuse	Nationalparkname
<i>name of training area</i>	Bruckneudorf	Truppenübungsplatzname
Municipal Representation		Siedlungsdarstellung
<i>large settlement • industrial area</i>		große Siedlung • Industriegebiet
<i>settlement • part of settlement</i>		Siedlung • Ortschaftsbestandteil
		
		
Boundaries		Grenzen
<i>international boundary</i>		Staatsgrenze
<i>federal province boundary</i>		Landesgrenze
<i>administrative district boundary</i>		Verwaltungsbezirksgrenze
<i>boundary of national park</i>		Nationalparkgrenze
<i>federal capital</i>	WIEN	Bundeshauptstadt
<i>provincial capital • district capital</i>	BREGENZ KREMS	Landeshauptstadt • Bezirkshauptstadt
Air Traffic		Flugverkehr
<i>airport with runway system and restricted area</i>		Flughafen mit Pistenystem und Begrenzung
<i>aerodrome with runway in correct position</i>		Flugplatz mit lagerichtiger Piste
<i>airport or aerodrome: name • elevation</i>	Salzburg 430	Flughafen oder Flugplatz: Name • Höhe
Military Infrastructure		Militärische Einrichtungen
<i>military restricted area</i>		Militärisches Sperrgebiet
Abkürzungsverzeichnis		
B., -b.	Bach, -bach	
Bg., -bg.	Berg, -berg	
Df., -df.	Dorf, -dorf	
G.	Groß, -er, -e, -es	
H., -h.	Haus, -haus	
Htt., -htt.	Hütte, -hütte	
Kl.	Klein, -er, -e, -es	
Ob.	Ober, -er, -e, -es	
Sp., -sp.	Spitz, -e, -spitz, -e	
Unt.	Unter, -er, -e, -es	